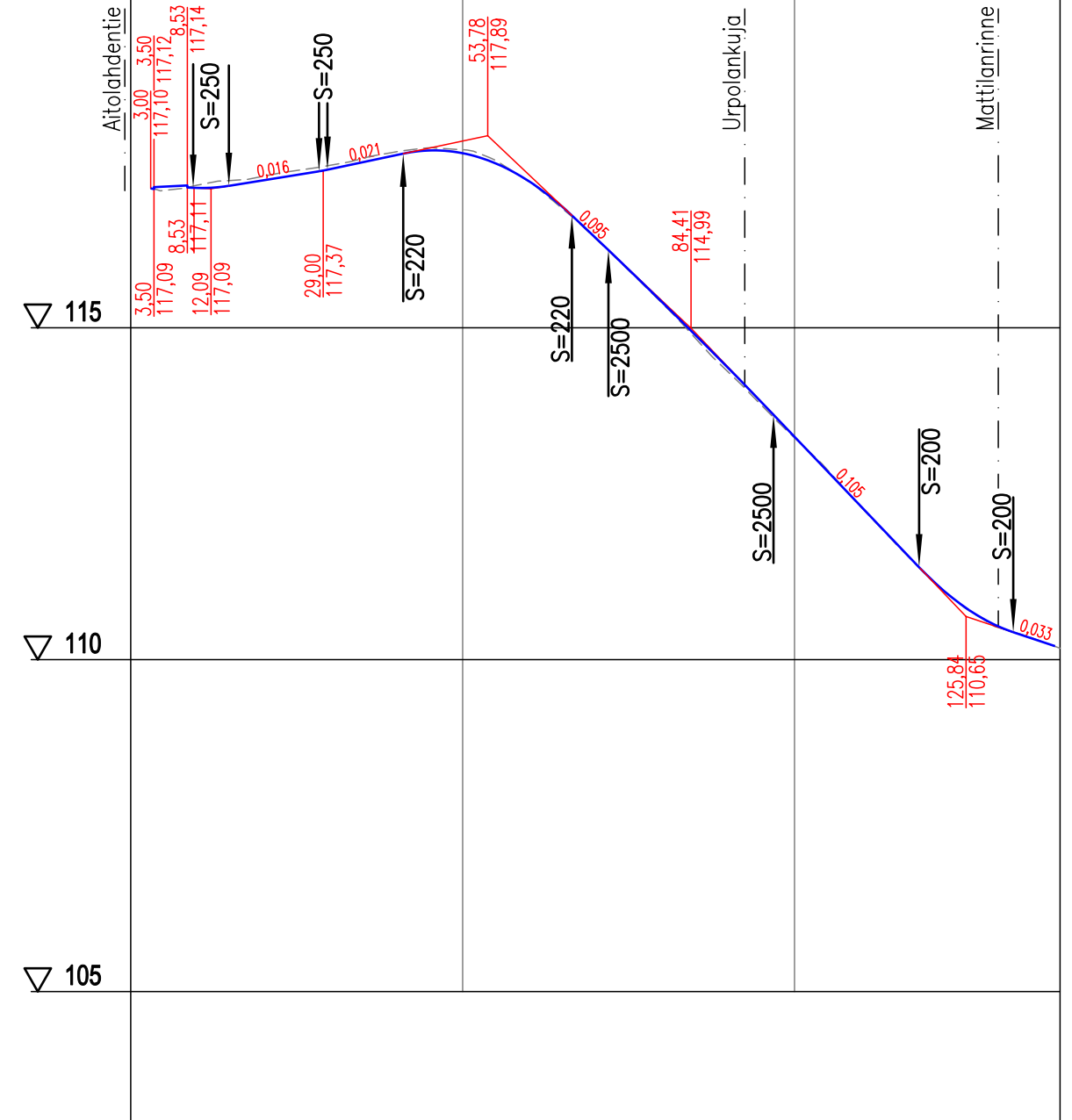


▽ 120 MATTILANMÄKI



Tasausviivan korkeus

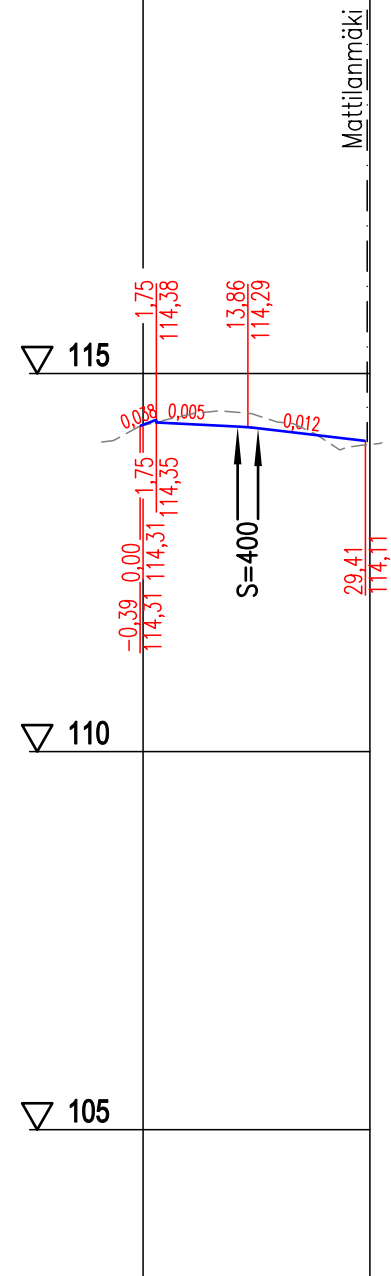
Maanpinnan korkeus

Paalutus

Ajoradan sivukaltevuus

0	5	10	15	20	25	30	35	40	45	50	55	60	65	70	75	80	85	90	95	100	105	110	115	120
117,10	117,11	117,22	117,39	117,60	117,63	117,21	116,36	115,40	114,40	113,34	112,30	111,26	110,51	110,17										
117,15	117,28	117,45	117,65	117,68	117,20	116,35	115,38	114,33	113,34	112,30	111,26	110,51	110,17											

▽ 120 URPOLANKUJA



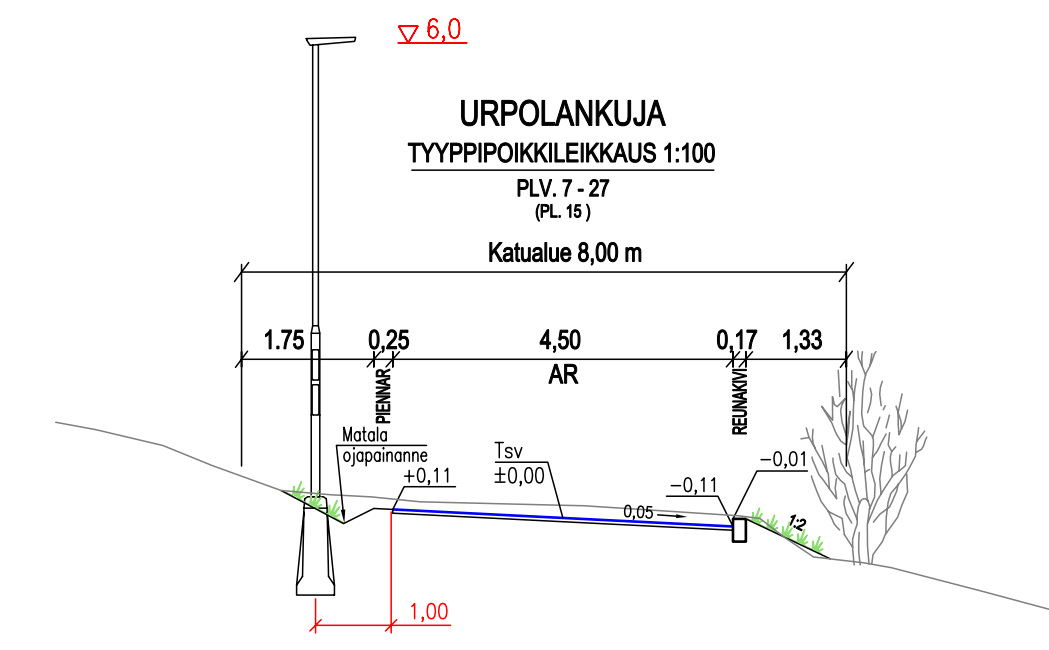
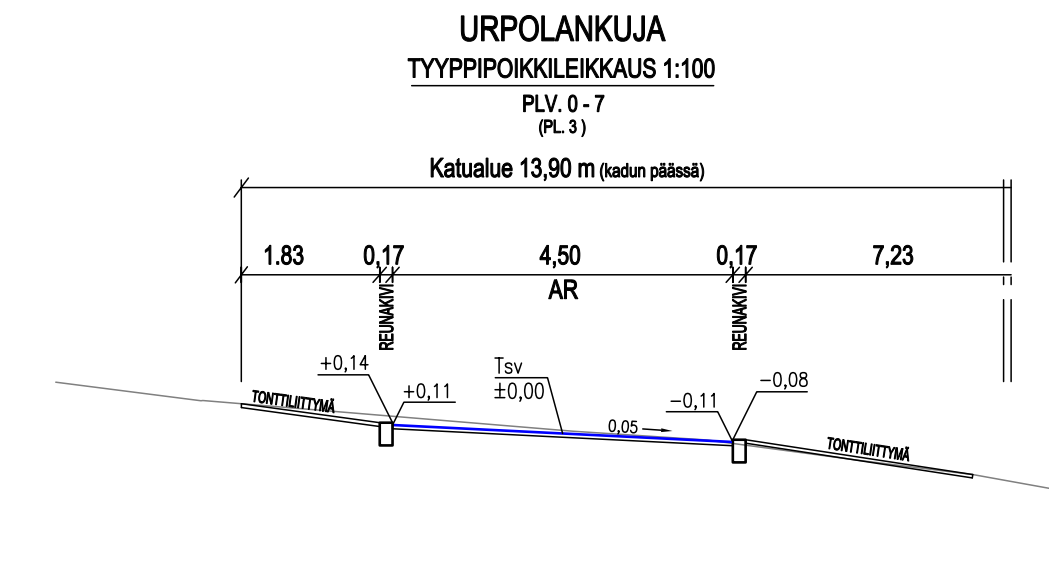
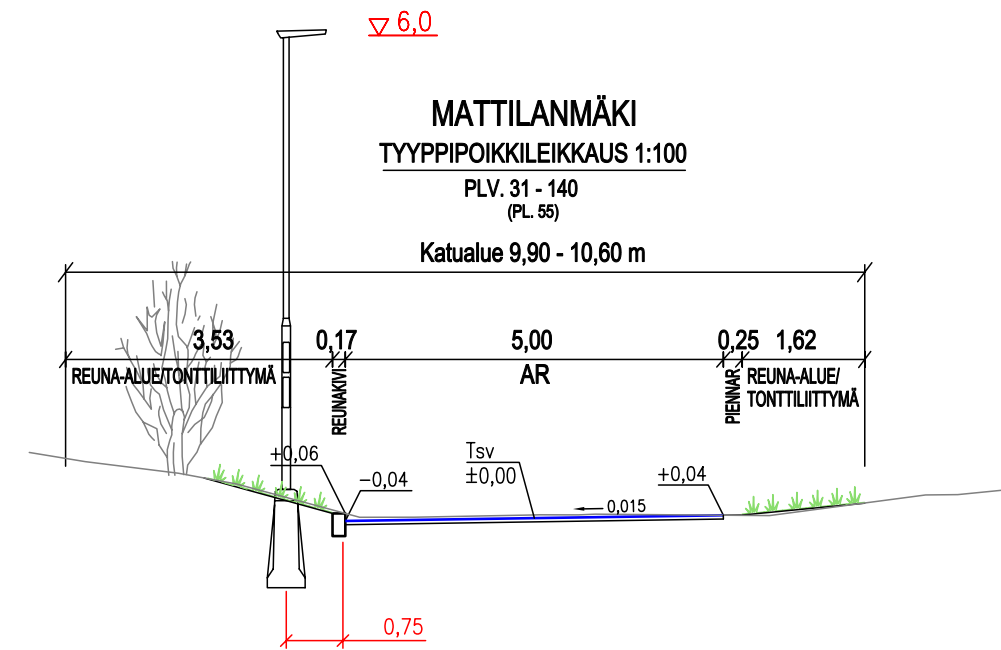
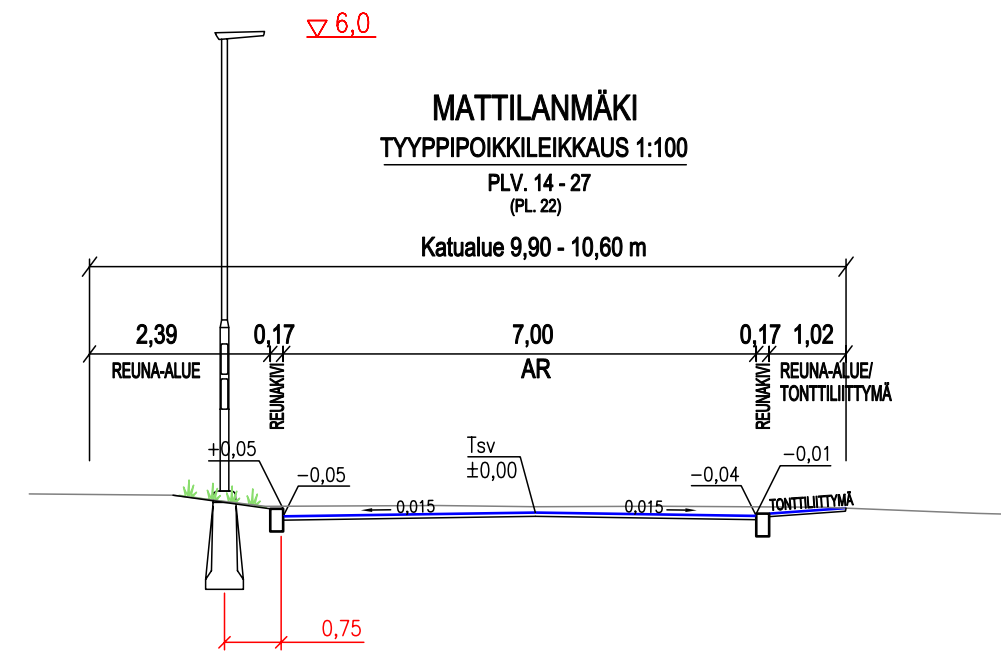
Tasausviivan korkeus

Maanpinnan korkeus

Paalutus

Ajoradan sivukaltevuus

0	5	10	15	20	25	30
114,31	114,31	114,31	114,22	114,11		
114,31	114,50	114,33	114,06	114,11		



Tässä suunnitelmassa on käytetty ETRS-GK24/N2000 taso- ja korkeuskoordinaatistoa

TAMPEREEN KAUPUNKI KAUPUNKIYMPÄRISTÖN PALVELUALUE		Kaupunkiympäristön rakennuttaminen ja ylläpito	
MATTILANMÄKI VÄLI: AITOLAHDENTIE-MATTILARINNE		22309	Diarinumero: TRE:2680/10.03.02/2024
URPOLANKUJA KUMPULA		22308	Tark. Katu Petri Keivaara
KATUSUUNNITELMA PITUUSLEIKKAUKSET 1:1000/1:100 TYYPPIPOIKKILEIKKAUKSET 1:100			Hyv. Pvm. 25.7.2024
Kuntatekniikan suunnittelu		Piirt. Elina Palovuori Suunn. Petri Rantanen/Elina Palovuori	Piir.n:o 1/22309/2 1/22308/2